

売却区分番号

船橋市8-1

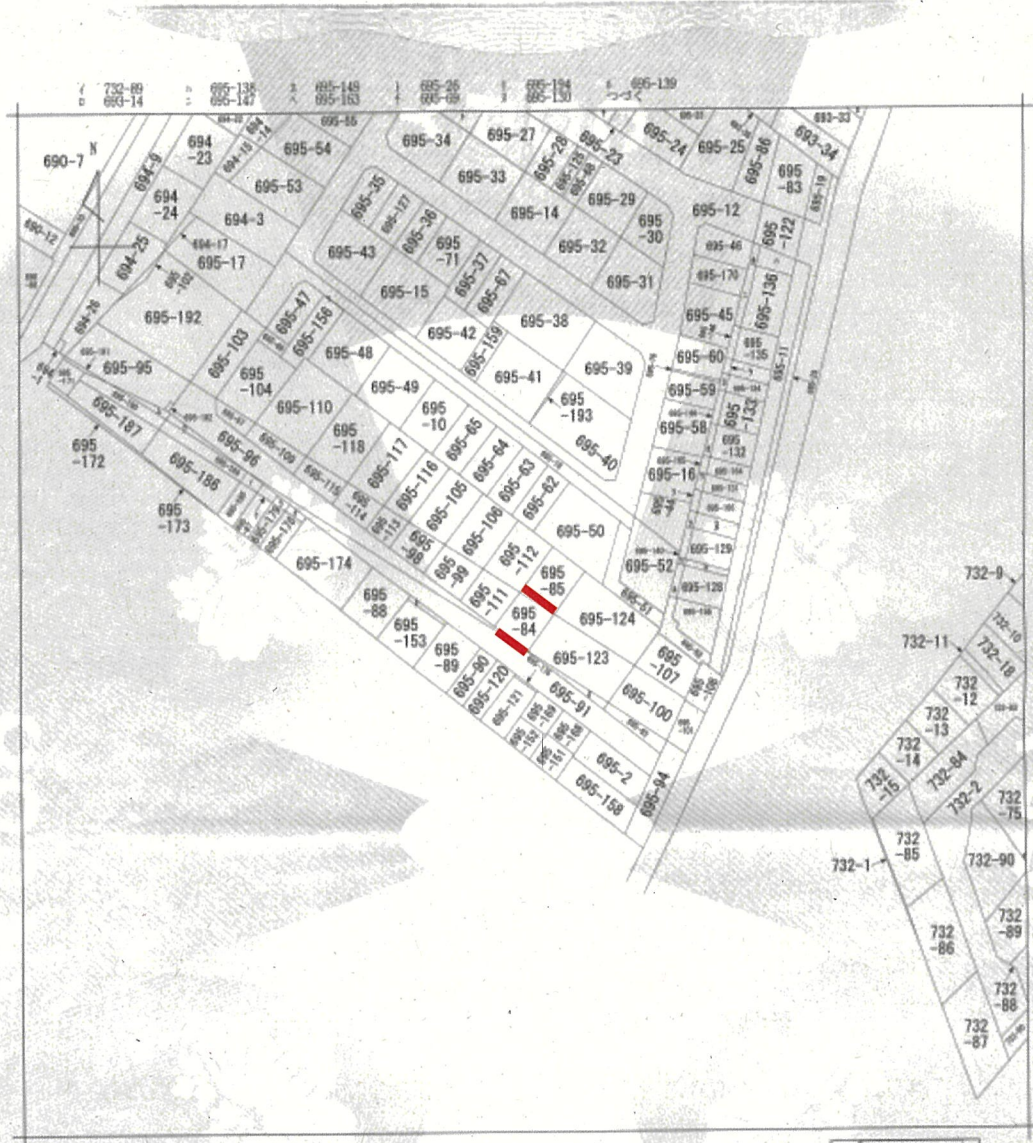
物件所在図①



物件所在図②



公図



(注) 地図に準ずる図面は、土地の区画を明確にし、不動産登記法所定の地図が備え付けられるまでの間、これに代わるものとして備え付けられている図面で、土地の位置及び形状の概略を記載した図面です。



請求部分	所在 船橋市松が丘一丁目			地番	695番84		
出方縮尺	1/600	精度区分	座標系番号又は記号	分類	地図に準ずる図面	種類	旧土地台帳附属地図
作成年月日	備付年月日(原図)			補記事項			

これは地図に準ずる図面に記録されている内容を証明した書面である。

令和8年4月6日
千葉地方方法務局船橋支局
登記官

請求番号：33-5
(1/2)

公用

地積測量図①

登記年月日：昭和43年11月28日

582276

番 695-123、-134

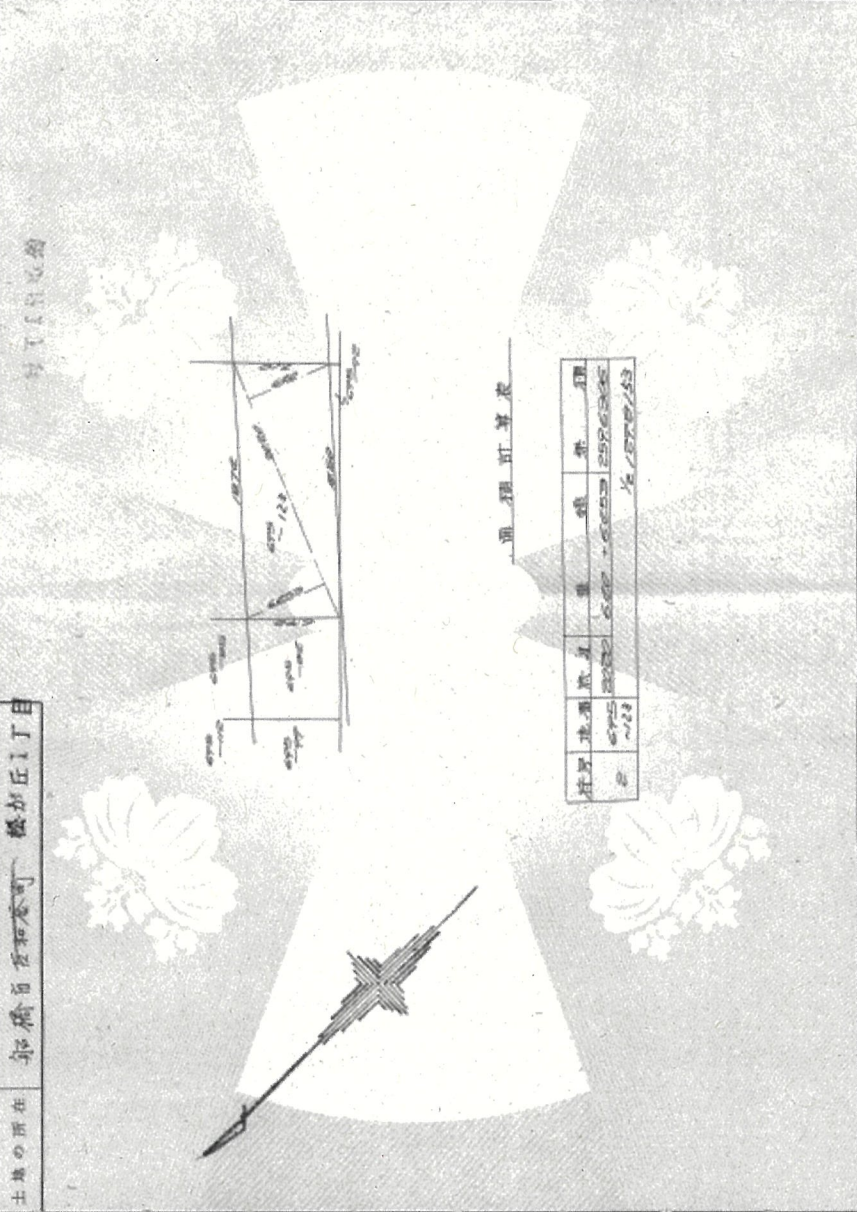
土地の所在 船橋市芝和臺町 松が丘1丁目

地積測量図

写し付出図

43.11.8

製作年月日	申請者
昭和43年11月7日	[Redacted]



縮尺 1/500

公用


これは図面に記載された土地の測量図であり、土地の権利関係を示すものではありません。令和4年4月6日 千葉県国土建設部 国土測量課 図面管理課

測量番号：33-6

売却区分番号

船橋市8-1

地積測量図②



登記年月日：昭和43年11月8日

公冊

これは図面に記載された土地の測量図であり、土地の位置や形状は必ずしも正確なものであるとは限りません。土地の位置や形状は必ずしも正確なものであるとは限りません。

測量番号：33-7