

売却区分番号

船橋市8-5

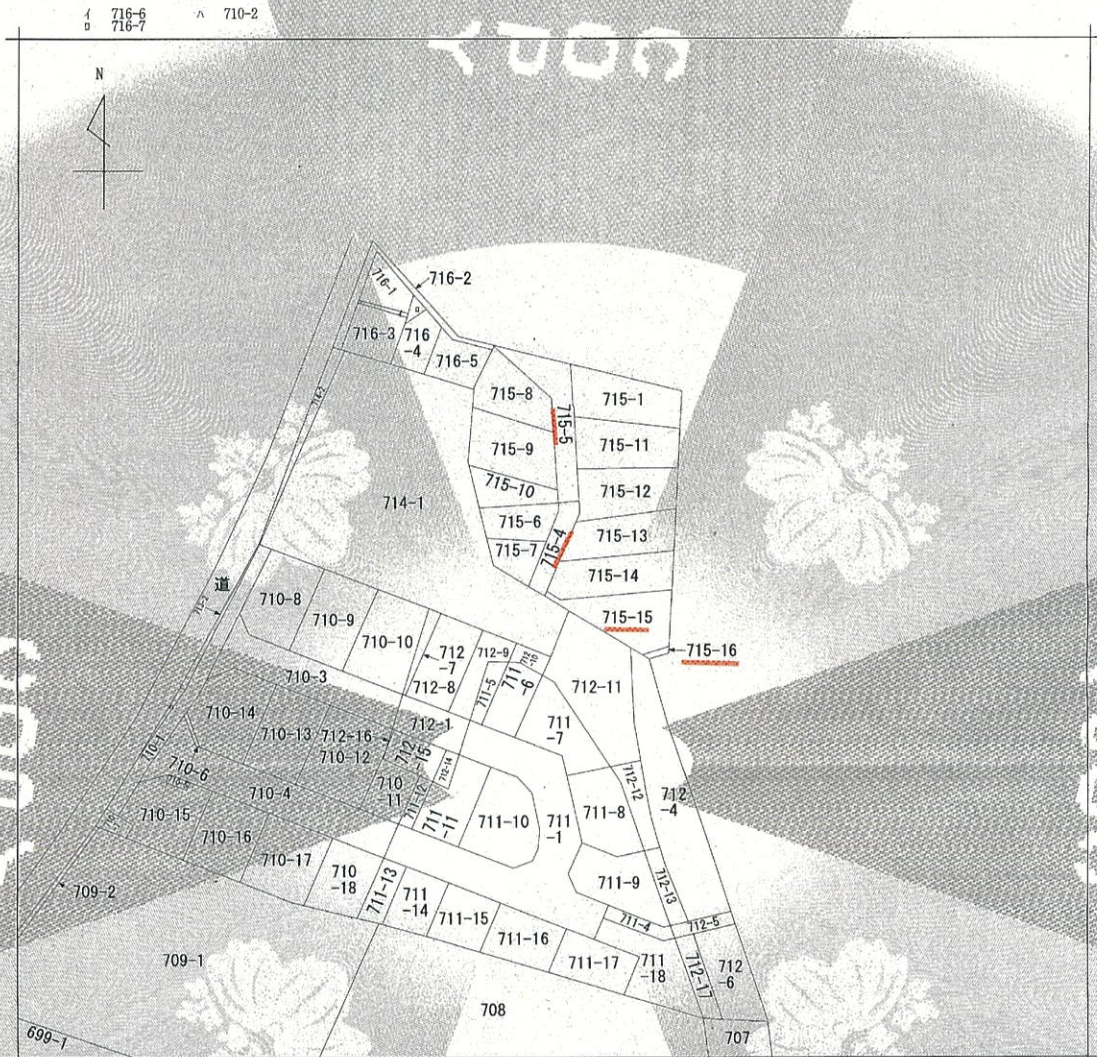
物件所在図①



物件所在図②



公図



(注) 地図に準ずる図面は、土地の区画を明確にした不動産登記法所定の地図が備え付けられるまでの間、これに代わるものとして備え付けられている図面で、土地の位置及び形状の概略を記載した図面です。



請求部分	所在	船橋市前貝塚町			地番	715番4		
出力尺	1/600	精度区分	座標系番号又は記号	分類	地図に準ずる図面		種類	旧土地台帳附属地図
作成年月日				備付年月日(原図)			補記事項	

これは地図に準ずる図面に記録されている内容を証明した書面である。

令和8年6月24日  
千葉地方法務局船橋支局  
登記官

請求番号：5-5  
(1/1)

公用

地積測量図①

登記年月日：昭和57年1月29日

569172

地積測量図 57.1.29

地番 715-4-7  
土地の所在 船橋市前貝塚町

これは図面に記載されている内容を証明した書面である。  
令和8年6月24日 千葉県土地改良区測量士会印

公用



地積計算表

① 715-4	
12.084 × 1.276 × 0.229 × 1/2 = 30.3076	
1.896 × 1/2 × 5.57448	
計 = 85.883124	
② 715-7	
1.364 × 0.350 × 1/2 = 0.237700	
13.475 × (1.777 × 1.276) × 1/2 = 54.625435	
計 = 54.863135	

土地改良区 測量士 [Redacted]	申請人 [Redacted]	縮尺 250
作製者 [Redacted]	年月日(作成)	
	7月28日	

(千葉県土地改良区測量士会印紙)

請求番号：5-6

地積測量図②

地積測量図 7.1.29


地番 5  
75-9-9-10  
土地の所在 船橋市前貝塚町

569173

登記年月日 昭和37年11月29日

これは図面に記載をたしいる公図を正確に大縮小である。  
令和8年6月24日 千葉県地方検察庁船橋支部 登記係

公用



地積計算表

① 75-9-9	4,824	× 1/2	2,412	× 1/2	1,206	× 1/2	603	× 1/2	301.5
② 75-9-9	2,085	× 1/2	1,042.5	× 1/2	521.25	× 1/2	260.625	× 1/2	130.3125
③ 75-9-9	2,325	× 1/2	1,162.5	× 1/2	581.25	× 1/2	290.625	× 1/2	145.3125
④ 75-9-9	4,000	× 1/2	2,000	× 1/2	1,000	× 1/2	500	× 1/2	250
⑤ 75-9-9	2,178	× 1/2	1,089	× 1/2	544.5	× 1/2	272.25	× 1/2	136.125
⑥ 75-9-9	2,370	× 1/2	1,185	× 1/2	592.5	× 1/2	296.25	× 1/2	148.125
⑦ 75-9-9	2,120	× 1/2	1,060	× 1/2	530	× 1/2	265	× 1/2	132.5
⑧ 75-9-9	2,228	× 1/2	1,114	× 1/2	557	× 1/2	278.5	× 1/2	139.25
⑨ 75-9-9	2,228	× 1/2	1,114	× 1/2	557	× 1/2	278.5	× 1/2	139.25
⑩ 75-9-9	2,228	× 1/2	1,114	× 1/2	557	× 1/2	278.5	× 1/2	139.25
⑪ 75-9-9	2,228	× 1/2	1,114	× 1/2	557	× 1/2	278.5	× 1/2	139.25
⑫ 75-9-9	2,228	× 1/2	1,114	× 1/2	557	× 1/2	278.5	× 1/2	139.25
⑬ 75-9-9	2,228	× 1/2	1,114	× 1/2	557	× 1/2	278.5	× 1/2	139.25
⑭ 75-9-9	2,228	× 1/2	1,114	× 1/2	557	× 1/2	278.5	× 1/2	139.25
⑮ 75-9-9	2,228	× 1/2	1,114	× 1/2	557	× 1/2	278.5	× 1/2	139.25
⑯ 75-9-9	2,228	× 1/2	1,114	× 1/2	557	× 1/2	278.5	× 1/2	139.25
⑰ 75-9-9	2,228	× 1/2	1,114	× 1/2	557	× 1/2	278.5	× 1/2	139.25
⑱ 75-9-9	2,228	× 1/2	1,114	× 1/2	557	× 1/2	278.5	× 1/2	139.25
⑲ 75-9-9	2,228	× 1/2	1,114	× 1/2	557	× 1/2	278.5	× 1/2	139.25
⑳ 75-9-9	2,228	× 1/2	1,114	× 1/2	557	× 1/2	278.5	× 1/2	139.25

申請人 [Redacted]

申請日 月 日 作製

作製者 [Redacted]

縮尺 250

（千葉県測量士会印）

請求番号：5-7

地積測量図③

登記年月日：平成15年11月27日

569174

三軒京積表

地番(7)715-1		面積
NO	辺長	面積
1	19.465 5.902	114.882430
2	17.878 5.978	105.048884
合計		219.931314
1/2		109.965657
地積		109.98
坪数		33.26

地番(7)715-11		面積
NO	辺長	面積
1	17.806 7.825	139.081817
2	16.321 5.939	96.239319
合計		235.321136
1/2		117.660568
地積		109.79
坪数		30.30

地番(7)715-12		面積
NO	辺長	面積
1	16.142 5.174	83.944578
2	14.976 6.480	96.107400
合計		180.052000
1/2		90.026000
地積		100.074489
坪数		30.27


地番(7)715-13		面積
NO	辺長	面積
1	15.231 1.180	17.667600
2	18.481 9.892	97.018847
合計		114.686447
1/2		57.343224
地積		100.029295
坪数		30.28

地番(7)715-14		面積
NO	辺長	面積
1	6.282 1.877	30.501374
2	16.492 5.344	98.081432
合計		128.582806
1/2		64.291403
地積		100.47
坪数		30.29

地番(7)715-15		面積
NO	辺長	面積
1	2.730 0.901	2.460750
2	18.988 0.901	17.078485
3	17.098 4.444	79.389688
4	17.868 6.684	101.203352
5	4.763 1.624	7.718872
6	3.962 0.126	0.498750
合計		208.308555
1/2		104.154277
地積		104.18
坪数		31.50

地番(7)715-16		面積
NO	辺長	面積
1	3.882 0.901	3.492682
2	3.373 0.834	2.810784
合計		6.303466
1/2		3.151733
地積		0.95
坪数		0.28

合計	618.0717310
----	-------------



千葉地方建設局  
15.11.25  
処理

①	測量
②	測量
③	測量
④	測量

地番 715-1, 715-11~715-16  
土地の所在 船橋市前貝塚町

申請人 [Redacted]

21日印刷

縮尺 1/250

公用

これは図面に記載されている内容を正確とした書面とする  
命和 5月24日 千葉地方建設局 図面課

COPY

岡田 匠

請求番号：5-9