

地番区域見出  
中仙道2丁目

請求部	所在	岡山市北区中仙道二丁目		地番	33番104				
出力尺	1/500	精度区分	甲二	座標系又は記号	V	分類	地図(法第14条第1項)国調法19-5指定	種類	土地区画整理所在図
作成年月日	平成21年3月		備付年月日(原図)	平成21年6月30日		補記事項			

これは地図に記録されている内容を証明した書面である。

登記年月日：平成17年2月16日

0247978

各階平面図

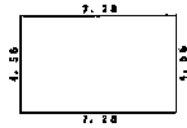
平成17年2月16日登記

建物図面  
各階平面図

家屋番号	33-104 <del>246番12</del>
建物の所在	岡山市西瓦瀬字中深加2-4-6番地1-2、2-4-6番地1-1 (岡山県南広域圏市外区域農産物第1地区土地区画整理事業(ロット番号42)) 岡山市北区中仙道二丁目33-104

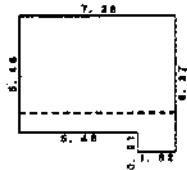
これは図面に記録されている内容を証明した書面である。

1階

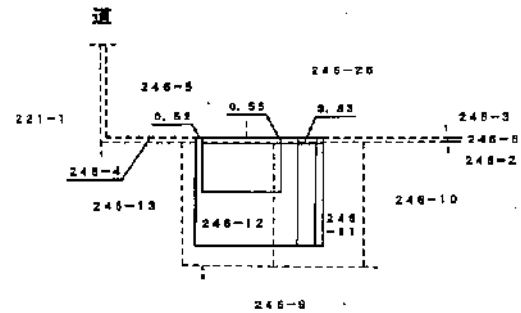
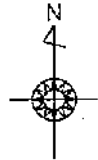


水 道 表		
4.55 × 7.28	=	33.1240
合 計		33.1240
水 道 費		33.12 円

2階、3階  
(各階同型)



水 道 表		
4.37 × 1.82	=	11.5534
5.48 × 5.45	=	29.8118
合 計		41.4052
水 道 費		41.40 円



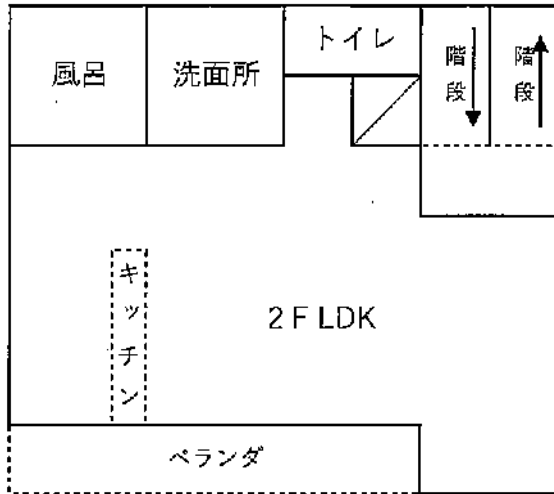
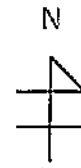
作製者

縮尺 1/250

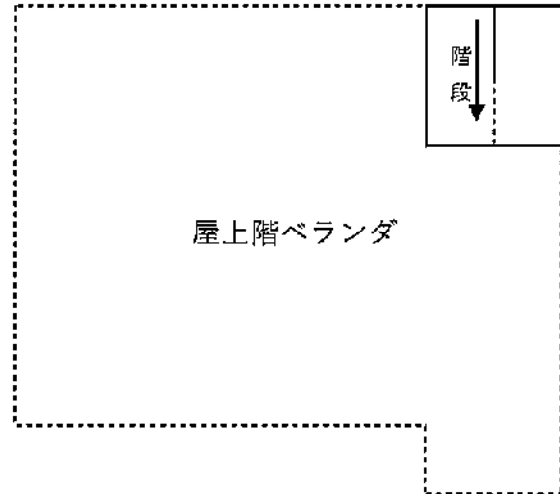
申請人

縮尺 1/500

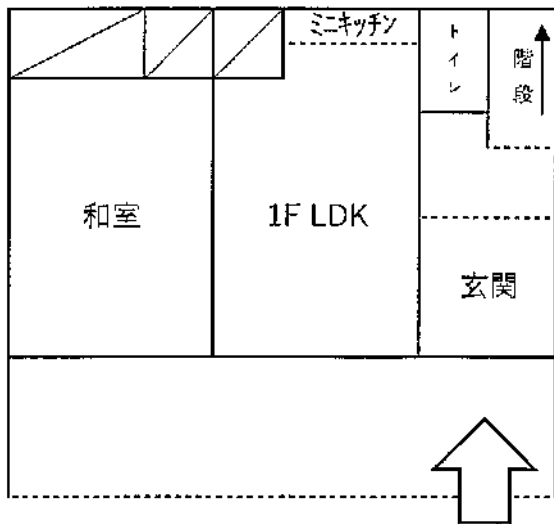
家屋の平面見取図



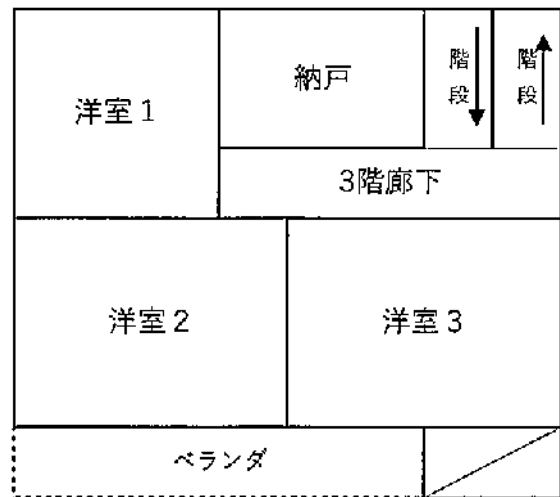
【2階】



【屋上階】



【1階】



【3階】